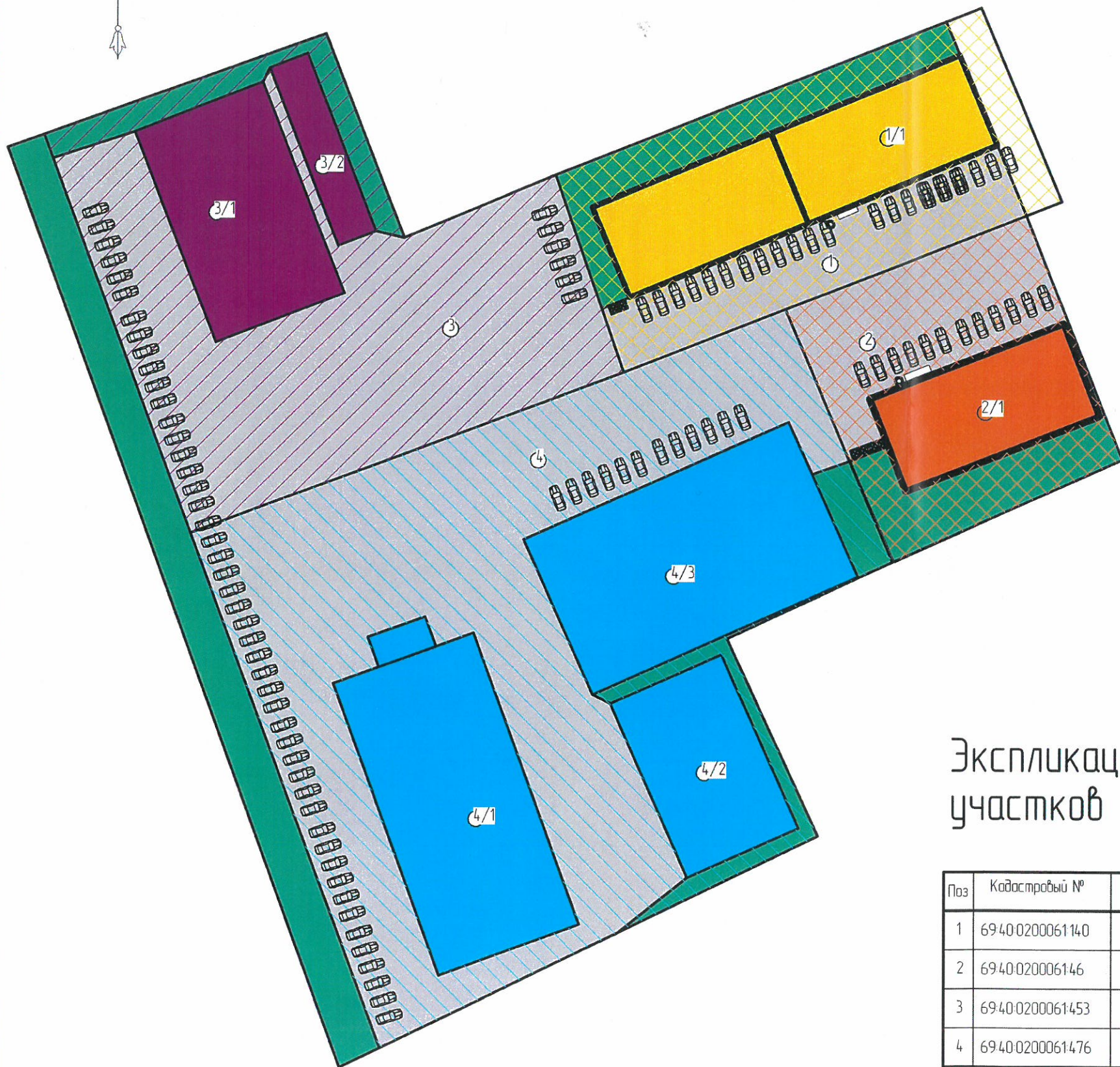
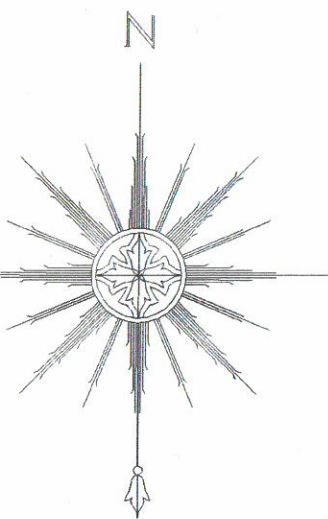






# Схема планировочной организации земельного участка М1:1500

# Ситуационный план М1:5000



## Условные обозначения:

-  Участок с кадастровым номером 69:40:0200061:140
-  Участок с кадастровым номером 69:40:0200061:46
-  Участок с кадастровым номером 69:40:0200061:453
-  Участок с кадастровым номером 69:40:0200061:476

## Экспликация зданий и сооружений

Поз	Наименование и обозначение	Этажность	Площадь, м2		Строительный объем, м3	Кэфф. застройки		Высота, м
			Застройки	Общая		Здания (сооружения)	Общая	
1/1	Торгово-офисное здание	3	613,1	1632,4	5755,0	0,4	0,4	9,6
2/1	Торгово-офисное здание	3	327,5	841,5	3177,0	0,3	0,3	9,7
3/1	(Сооружение) Навес	1	546,1	546,1	1550,0	0,25	0,31	4,32
3/2	Торгово-офисное здание (магазин)	1	126,3	126,3	454,0	0,06		4,14
4/1	Торговый объект с демонстрационным залом	2	748,9	1437,9	5317,0	0,18	0,35	8,6
4/2	(Сооружение) Навес	1	227,0	227,0	681,0	0,05		3,2
4/3	(Сооружение) Навес	1	484,8	484,8	454,0	0,12		3,5

## Экспликация участков

Поз	Кадастровый №	Площадь, м2
1	69:40:0200061:140	1499,4
2	69:40:0200061:46	1057,0
3	69:40:0200061:453	2160,0
4	69:40:0200061:476	4168,0